





SCHÉMA STABILIZOVANÝCH PLOCH

MČ PRAHA 14

-  řešené stabilizované plochy
-  hranice MČ Praha 14

A3 | M 1:15 000 | 1.01



RAJSKÁ ZAHRADA

ČERNÝ MOST

SCHÉMA
STABILIZOVANÝCH
PLOCH

MČ PRAHA 14
ČERNÝ MOST

— hranice MČ Praha 14

— řešené stabilizované plochy

A3 | M 1:5 000 | 1.02

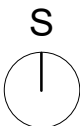


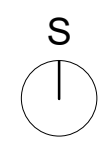


SCHÉMA
STABILIZOVANÝCH
PLOCH

MČ PRAHA 14
KYJE A ALOISOV

- hranice MČ Praha 14
- řešené stabilizované plochy

A3 | M 1:5 000 | 1.03



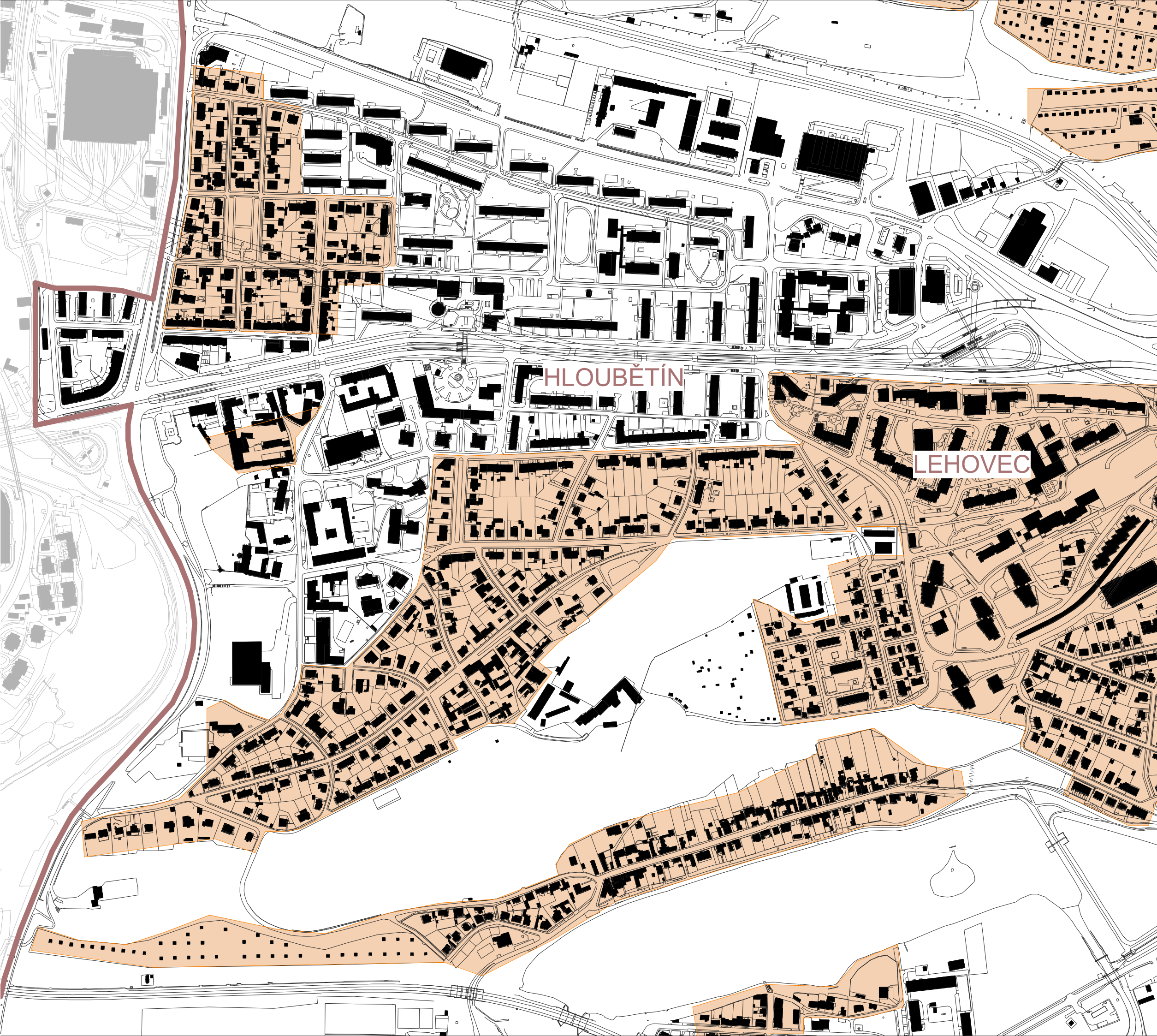
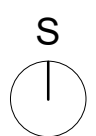


SCHÉMA
STABILIZOVANÝCH
PLOCH

MČ PRAHA 14
HLOUBĚTÍN

- hranice MČ Praha 14
- řešené stabilizované plochy

A3 | M 1:5 000 | 1.04





HOSTAVICE

JAHODNICE

SCHÉMA
STABILIZOVANÝCH
PLOCH
MČ PRAHA 14
HOSTAVICE a JAHODNICE

- hranice MČ Praha 14
- řešené stabilizované plochy

A3 | M 1:5 000 | 1.05

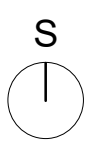




SCHÉMA
STABILIZOVANÝCH
PLOCH
MČ PRAHA 14
LEHOVEC

- hranice MČ Praha 14
- řešené stabilizované plochy

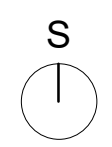




SCHÉMA
STABILIZOVANÝCH
PLOCH
MČ PRAHA 14
RAJSKÁ ZAHRADA A HUTĚ

- hranice MČ Praha 14
- řešené stabilizované plochy

