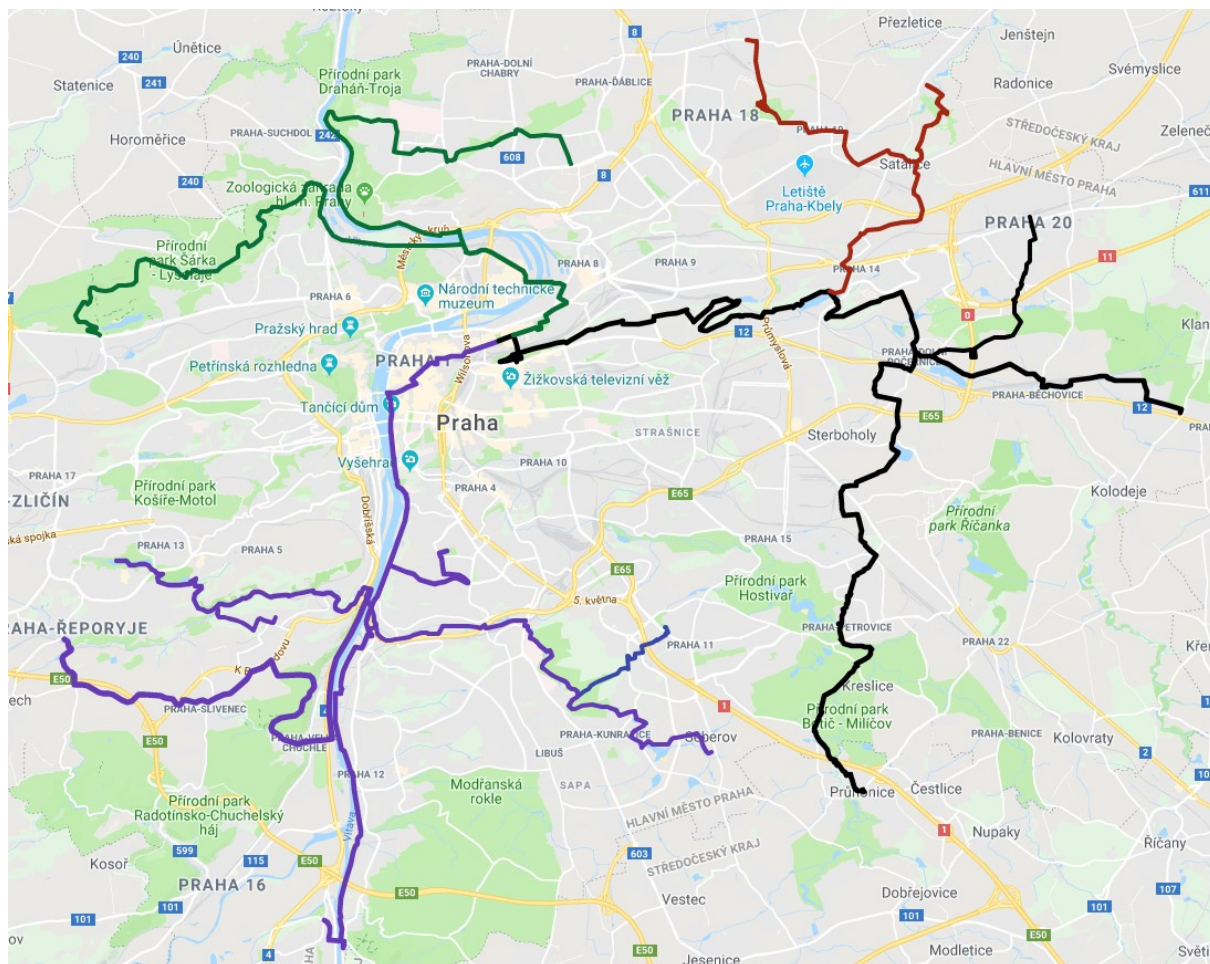


PRAŽSKÉ CYKLOZVONĚNÍ 2018 (22.září, sobota)



Trasy: stav k 6. 9. 2018

Cíl je v Praze 8 (Karlínské náměstí), dojezdy všech cca 11:00



[Odkaz do googlemaps](#)

<https://drive.google.com/open?id=1-OR3Mdd5-LNbbbRcl2KY2ycJH7FTzgHt&usp=sharing>

Seznam startovních míst:

<i>MČ</i>	<i>místo srazu</i>	<i>délka trasy / doba jízdy</i>	<i>čas odjezdu pelotonu / čas srazu</i>
	Praha 4 - Centrální park Pankrác	13 km 50 min	10:00 / 9:45
	Praha 5 - Chaplinovo nám.	21 km 85 min	9:30 / 9:15
	Praha 6 - Divoká Šárka (u McDonaldu)	19 km 80 min	9:15 / 9:00
	Praha 8 - metro Ládví	18 km 70 min	9:30 / 9:15
	Praha 11 – park u Chodovské tvrze	24 km 105 min	9:00 / 8:45
	Praha 12 - Centrální park, U kina	18 km 70 min	9:50 / 9:30
	Praha 13 - Centrální park (horní rybník)	22 km 85 min	9:00 / 8:30
	Praha 14 - metro Černý most	15 km 60 min	10:00 / 9:45
	Praha 19, Kbely - Centrální park	17 km 70 min	9:50 / 9:30
	Praha 20, Horní Počernice - vlakové nádraží	22 km 90 min	9:15 / 9:00
	Praha 21, Újezd nad Lesy - u ZŠ před úřadem	22,5 100 min	9:15 / 9:00
	Čakovice - u úřadu MČ	20 km 85 min	9:30 / 9:15
	Dolní Měcholupy - park u ZŠ Kutnohorská	21 km 85 min	9:00 / 8:45
	Kunratice - rybník Šeberák	22 km 85 min	9:30 / 9:15
	Průhonice - Květnové náměstí	29 km 135 min	8:00 / 7:45
	Řeporyje - Řeporyjské nám.	24 km 100 min	9:10 / 9:00
	Satalice - u kapličky	15 km 65 min	9:50 / 9:30
	Slivenec - u ZŠ	19 km 85 min	9:30 / 9:15
	Šeberov - sportovní areál	24 km 100 min	9:20 / 9:00
	Troja - lávka přes Vltavu	6 km 25 min	10:30 / 10:15
	Újezd u Průhonic - Stará náves	27 km 125 min	8:15 / 8:00
	Velká Chuchle - fotbalové hřiště u Vltavy	17 km 70 min	9:45 / 9:30
	Vinoř - Vinořské nám.	17 km 70 min	9:45 / 9:30
	Zbraslav - Zbraslavské náměstí u cukrárny	23 km 90 min	9:30 / 9:15



Výčet úseků komunikací podléhajících zvláštnímu užívání:

1. Křižovatka V Ladech x Kunratická spojka
2. SSZ Vídeňská x U Krčského nádraží
3. SSZ Sulická x Před Nádražím
4. Podolské nábřeží – Rašínovo nábřeží - Masarykovo nábřeží – Národní (vč. SSZ Národní divadlo)
5. V Celnici x Havlíčkova (DPP, PČR)
6. SSZ Ke Štvanici x Křižíkova
7. SSZ Rohanské nábřeží x U Rustonky
8. SSZ Křižovatka Pod Šancemi x Spojovací

Výčet míst se stacionární asistencí PČR (v případě SSZ - ruční řízení)

...dle jednání

Asistence MPP (jízda s pelotonem na kole – vždy dvojice strážníků)

- | | |
|--|-----------|
| • MČ Praha 12 (sraz U Kina) | sraz 9:30 |
| • MČ Praha 13 (sraz Centrální park / horní rybník) | 8:30 |
| • Újezd u Průhonice (sraz stará náves) | 8:30 |
| • MČ Praha Šeberov (sraz sportovní areál) | 9:00 |
| • MČ Praha 11 (metro Opatov) | 8:45 |
| • MČ Praha 4 (Centrální park na Pankráci) | 9:45 |
| • MČ Praha 19 (Centrální park) | 9:30 |

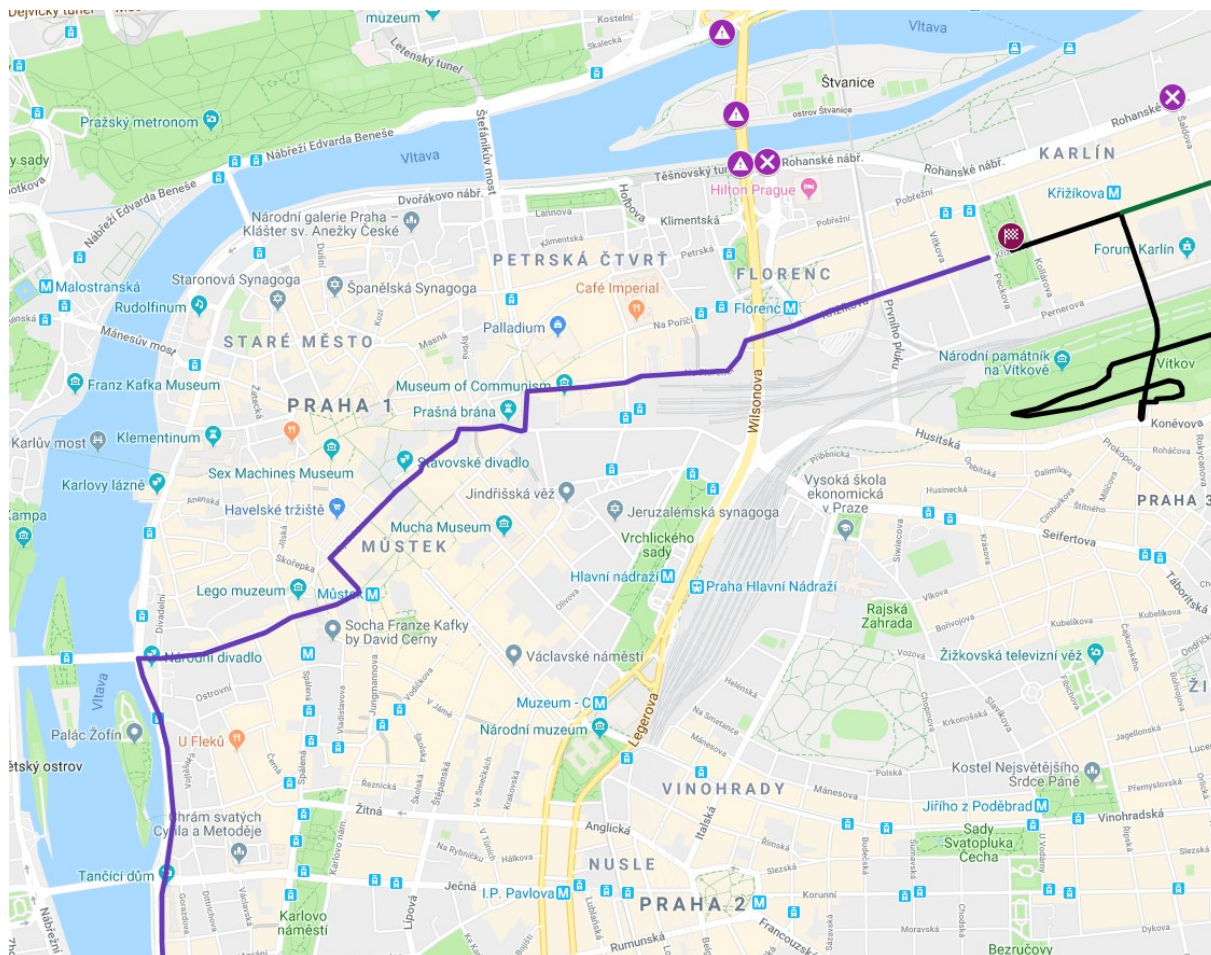
+ asistence dvojice strážníků na křižovatce

- V Celnici x Havlíčkova (MČ Praha 1), 10:00 – 11:00
- Národní x Spálená

Asistence DPP ve spolupráci s PČR

- Podolské nábřeží – Rašínovo nábřeží - Masarykovo nábřeží – Národní (vč. SSZ Národní divadlo)
- křižovatce V Celnici x Havlíčkova

Průjezd centrem a dojezd na Karlínské nám.

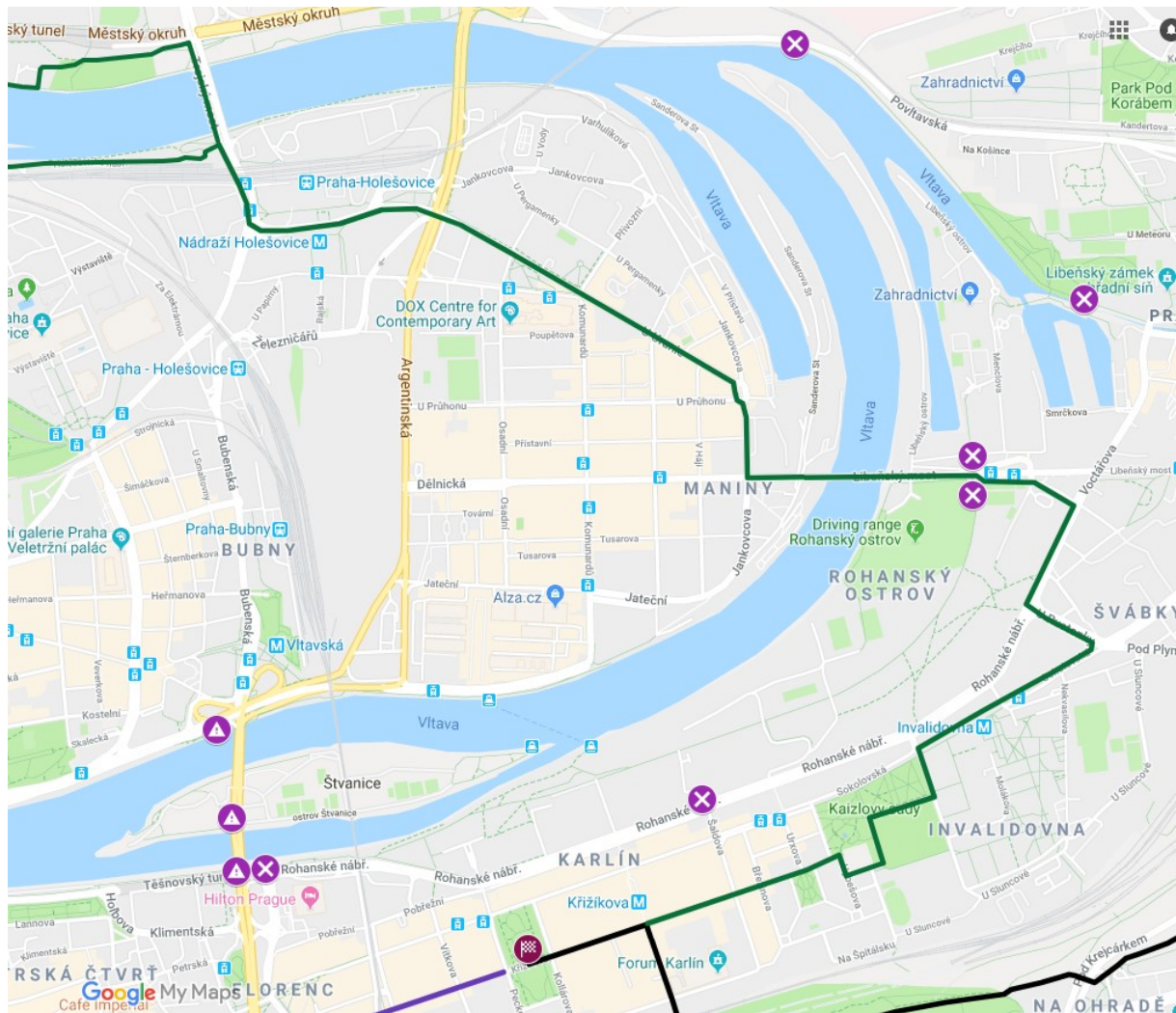


Od Národního divadla je provoz mimo TT v linii Národní – Perlová – Rytířská – Ovocný trh – Celetná – Na Příkopě – Nám. republiky – V Celnici – Na Florenci – Křížíkova.

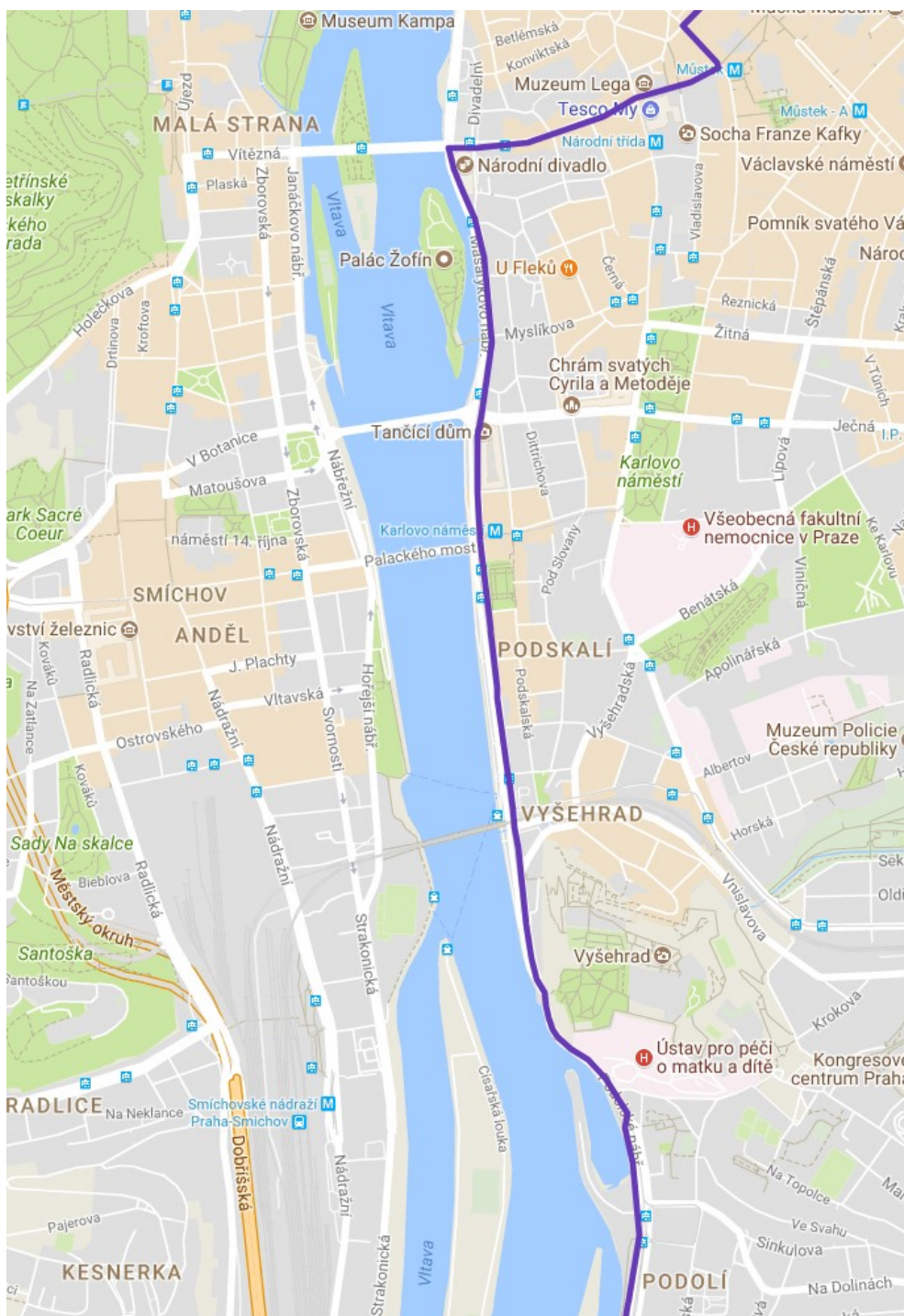
Křížení s TT:

- Národní x Spálená
- V Celnici x Havlíčkova

Objízdná trasa Libně (cvičení stavby protipovodňových opatření / uzavírka trasy A2 Hlaávkova mostu až po Tyršovy sady) - průjezd přes Holešovice na Karlínské nám.



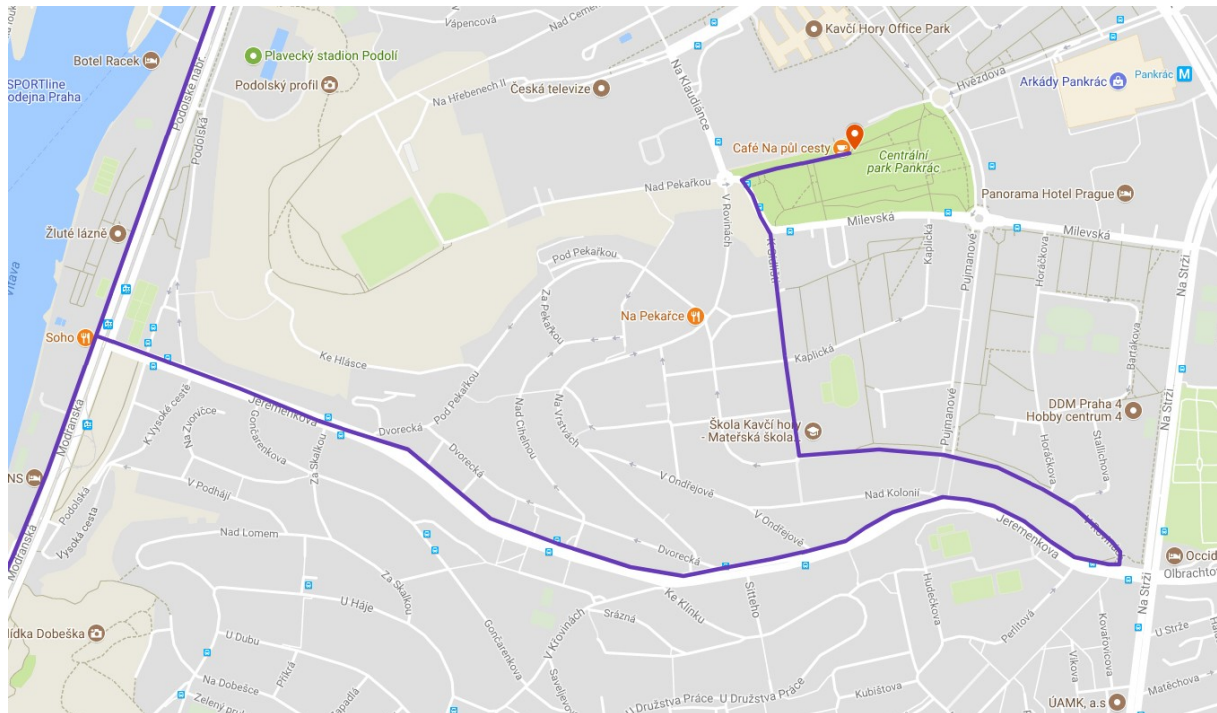
Od Trójského mostu ul. Pyrtýzánská – Ortenovov nám. – Jankovcova – Dělnická – Libeňský most – Štorchova – Voctářova – U Rustonky – Sokolovská – za Invalidovnou – U Invalidovny – Molákova – Hybešova - Křižíkova



Před Podolskou vodárnou (anebo na Výtoni u výjezdu u limnigrafu na Rašínovo nábřeží) je třeba z důvodu trhů na náplavce náplavku objet po horním nábřeží, ideálně po vozovce – až k Národnímu divadlu. **Nezbytné je na začátku tohoto úseku počkat na dojezd opozdilců, což může trvat i několik minut. Povel ke startu dává vedení pelotonu (Jitka Vrtalová), která dá signál zástupci PČR,** ideálně po průjezdu některé z tramvají, kterou peloton pustí.

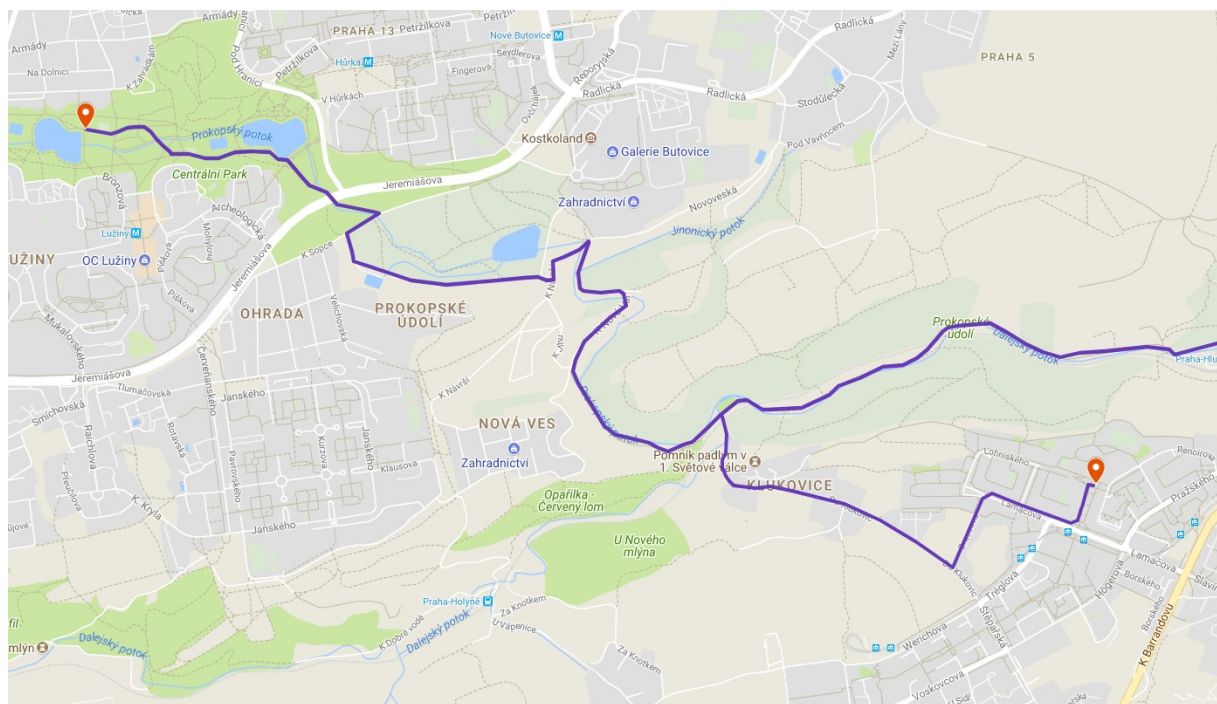
Trasy: stav k 6. 9. 2018

Praha 4



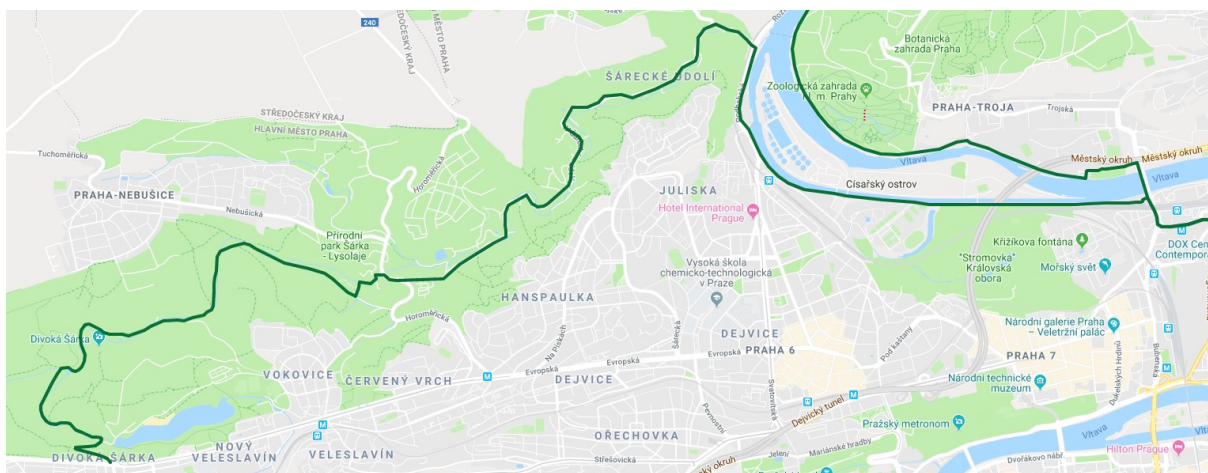
Praha 4 si projede novou cykloobousměrku v ul. V Rovinách a K Sídlišti a pak jede Jeremenkovou na nábreží.

Praha 5 a 13



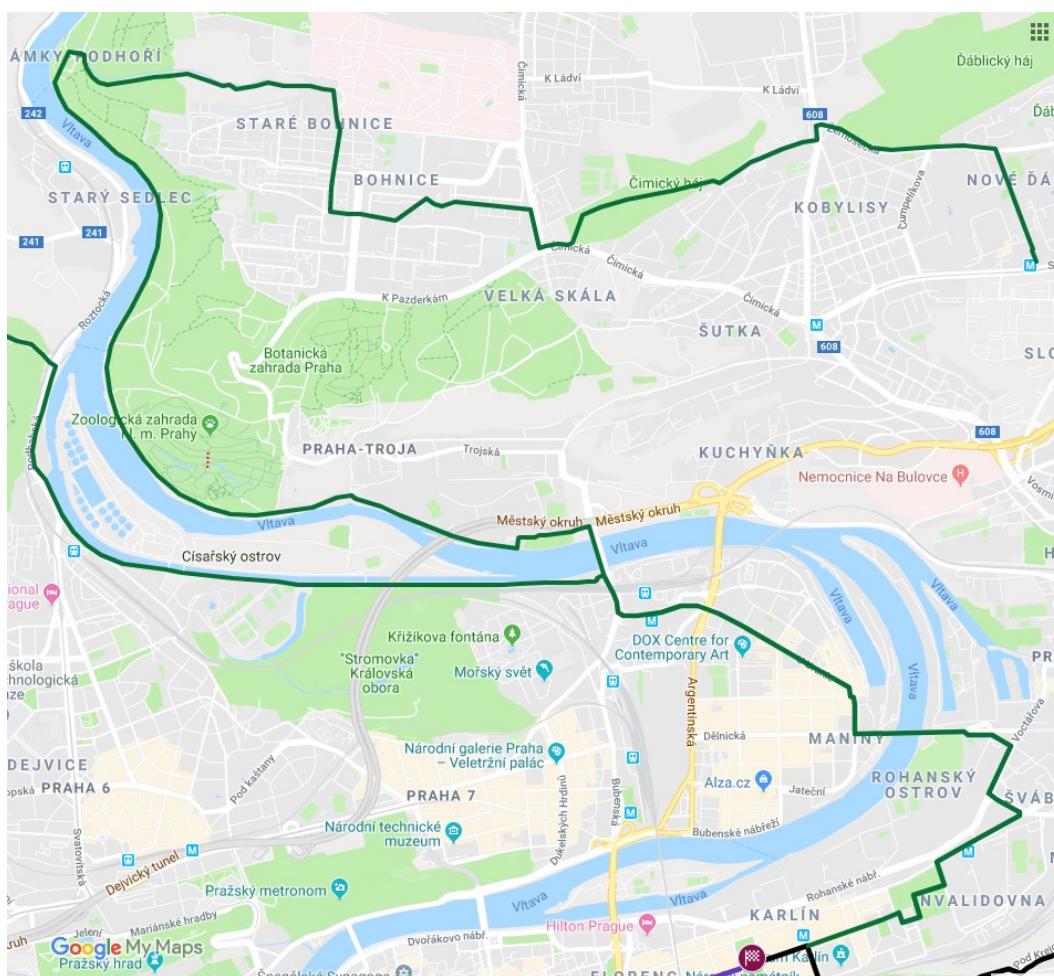
Trasy: stav k 6. 9. 2018

Praha 6

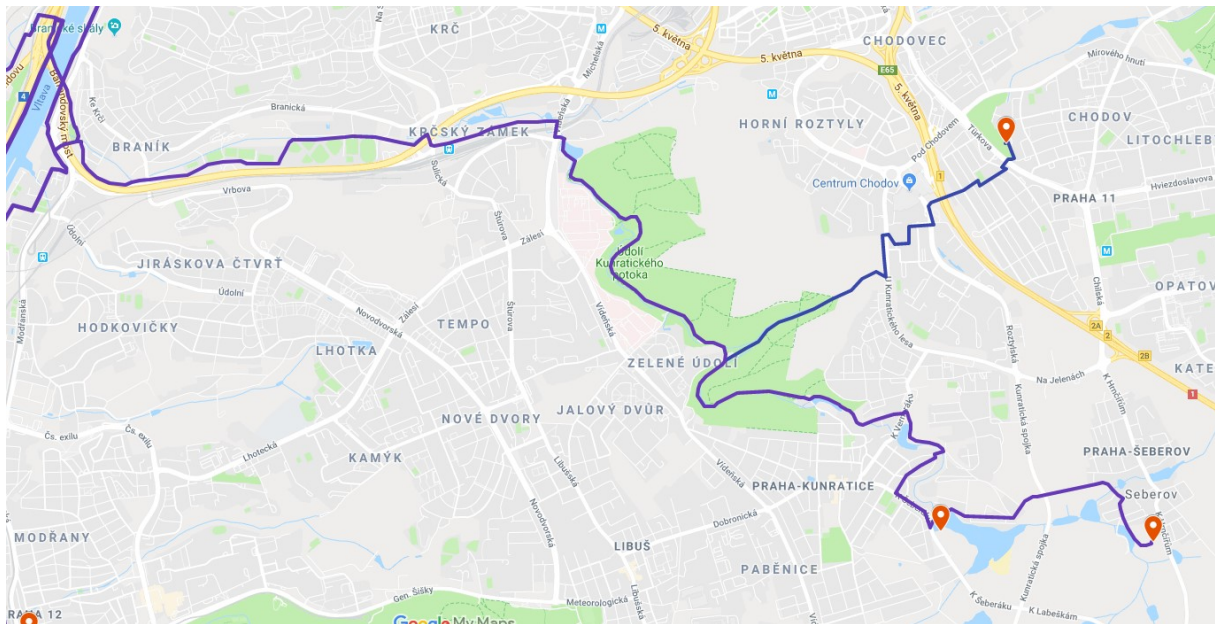


Praha 6 jede Šáreckým údolím a přes řeku jede přes Trojský most

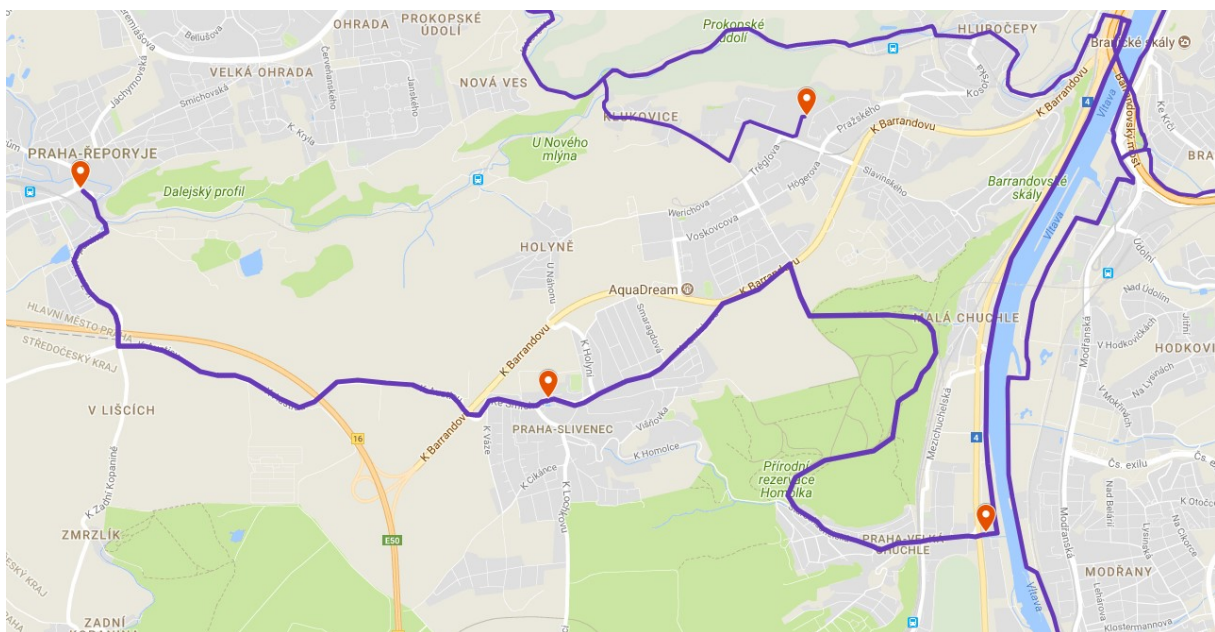
Praha 8



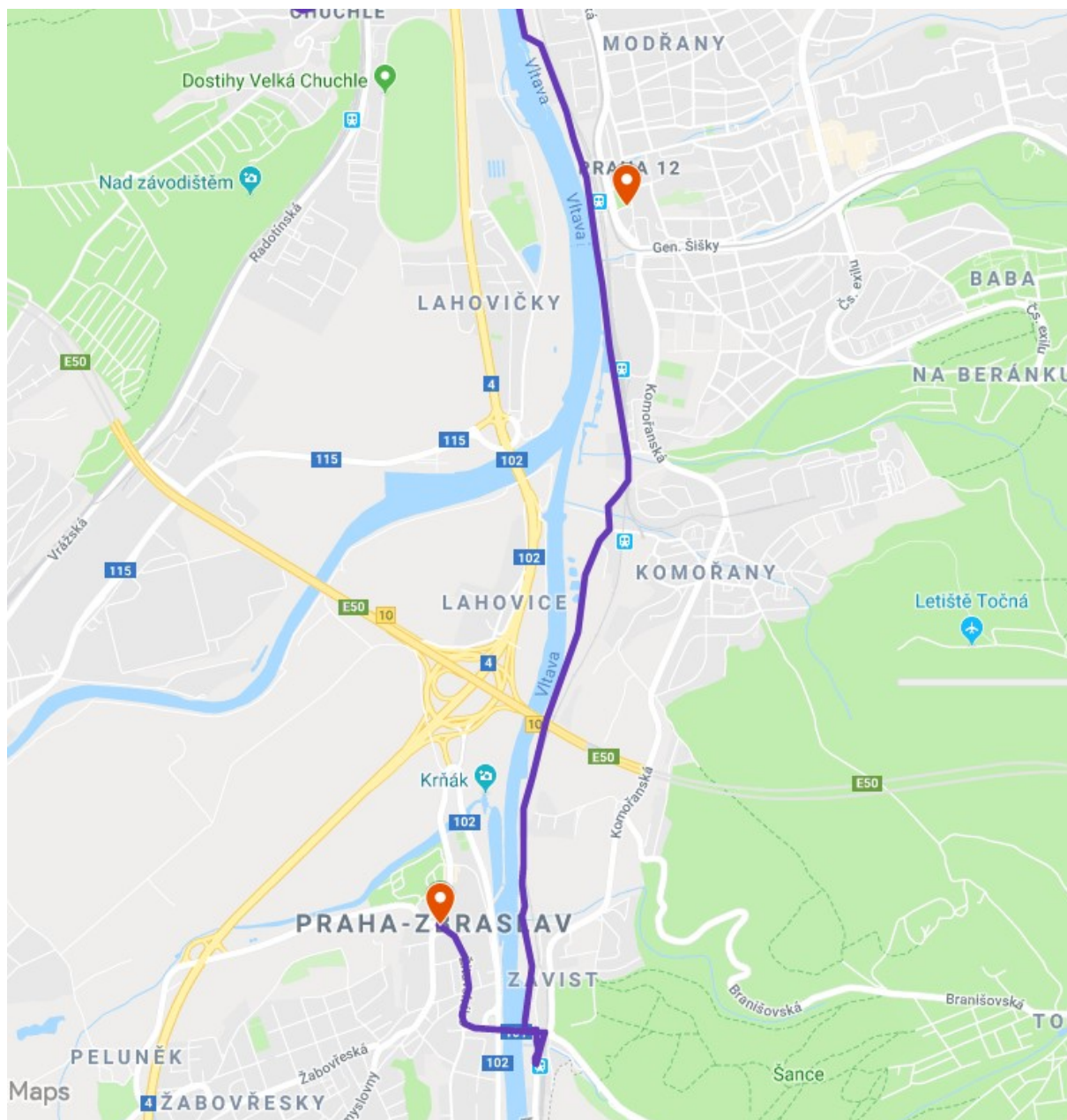
Praha 11 + Šeberov + Kunratice



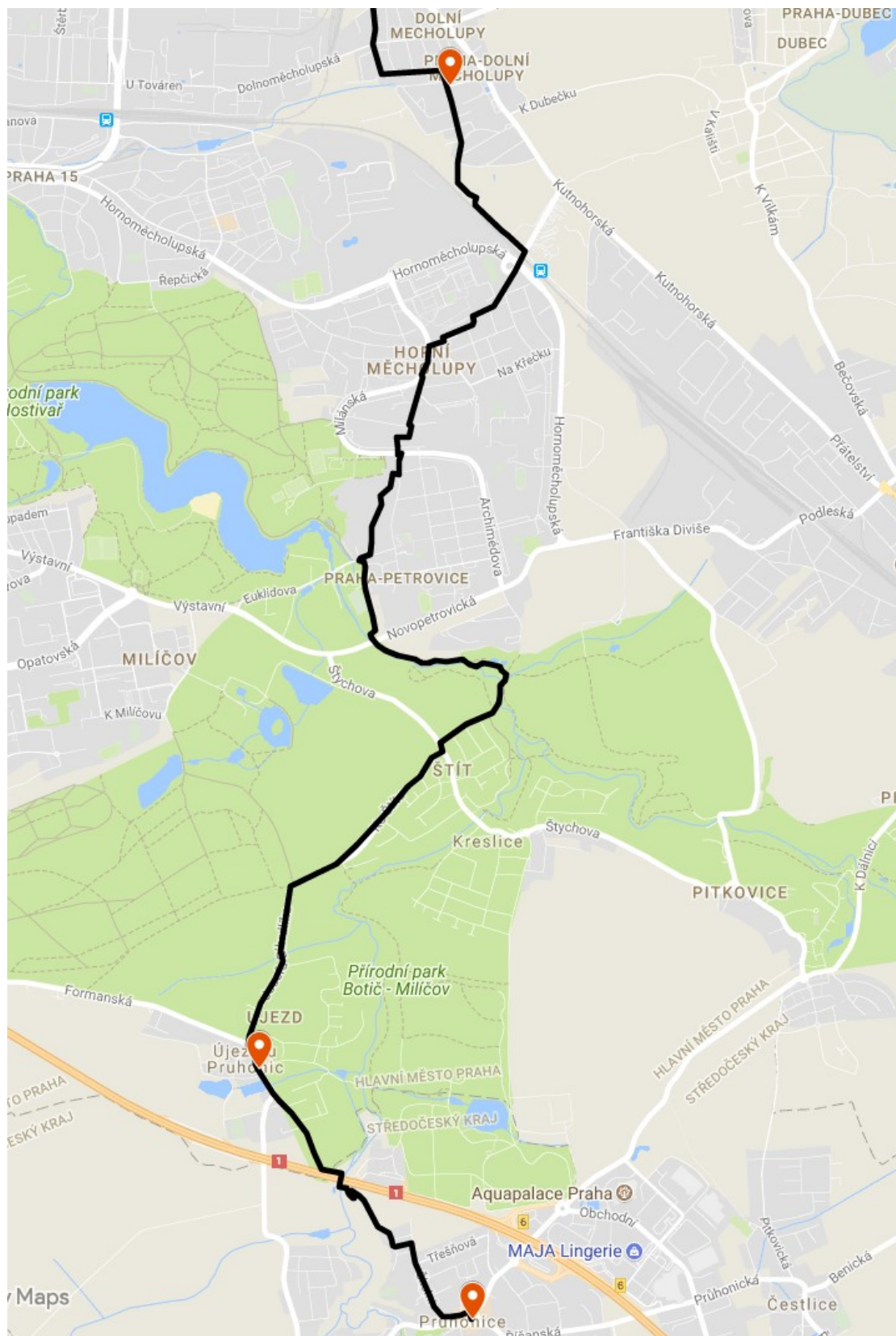
Řeporyje, Slivenec, Velká Chuchle



Praha 12, Zbraslav

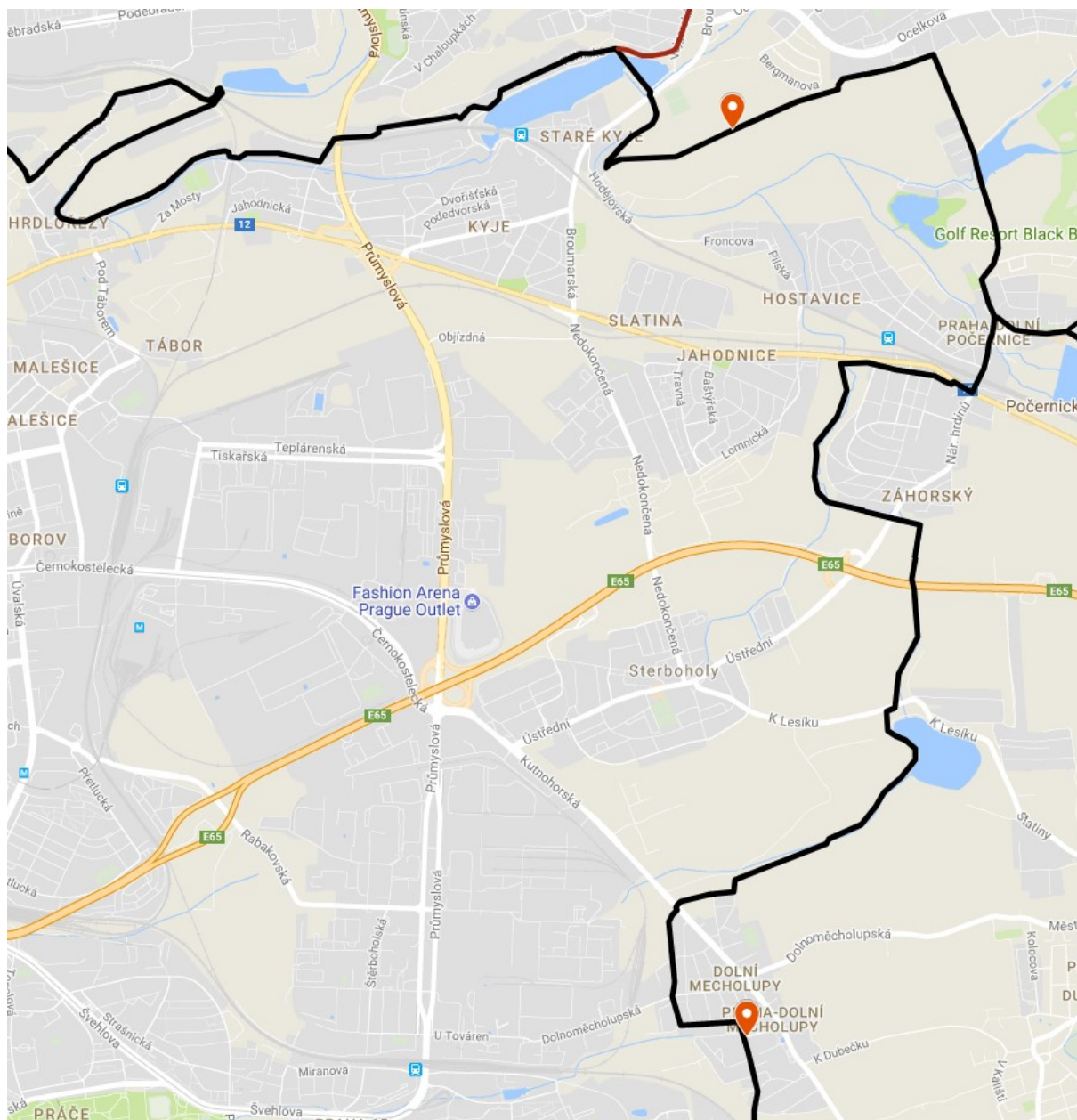
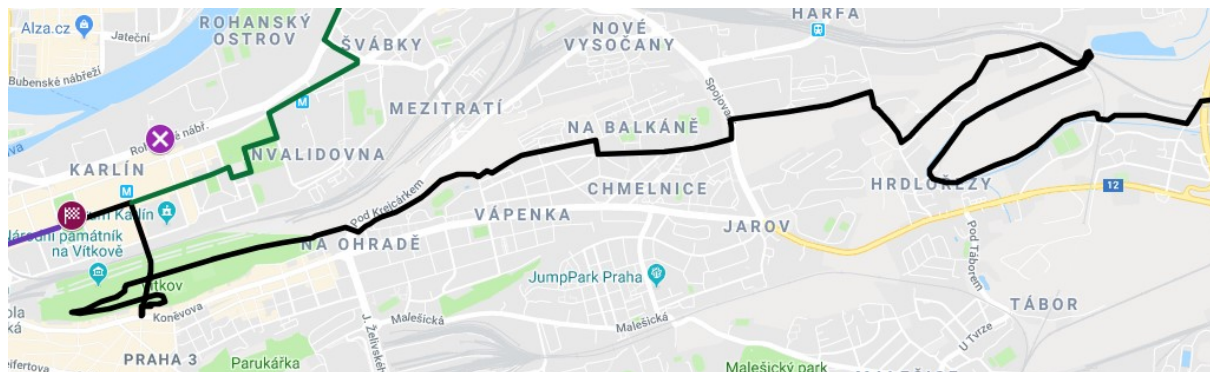


Průhonice a Újezd u Průhonic – jižní část trasy

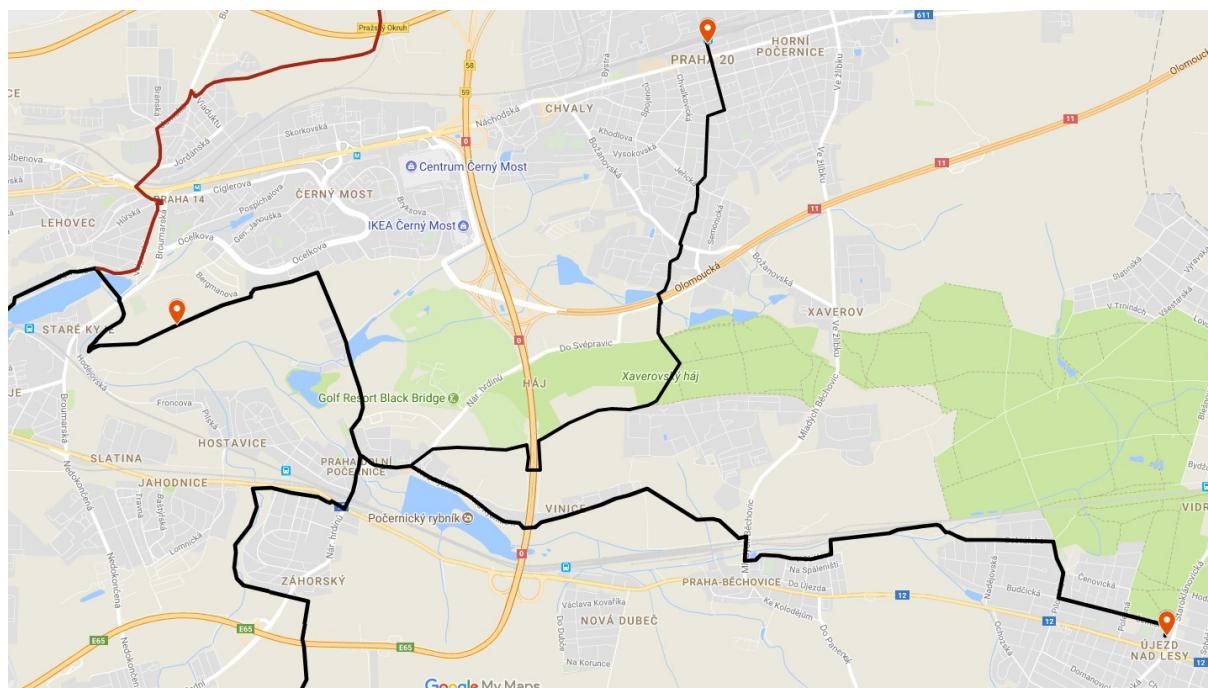


Trasy: stav k 6. 9. 2018

Průhonice, Újezd u Průhonic a Dolní Měcholupy



Praha 14, 20 a 21



Čakovice, Kbely, Vinoř, Satalice

