Svahy okupují sady a terénní terasy směřující k vodní kaskádě. Jižní svahy jsou osázeny ovocnými stromy tvořící ovocný sad s pobytovými prvky a trávníkem s bylinnou příměsí. Ústřední kaskáda umožňuje hru s vodním prvkem, překonávání toku pomocí kamenných brodů do části teras s háji borovic a jasanů i zadržování vody.
Hlavní vstupy do parku jsou artikulovány nástupními plácky a umožnují propojení se širším okolím. Severní terasy jsou zapojeny do této krajiny novým napojením a výsadbou.

Úpravy této části mimo využití charakterů svahů integrují dnešní stromy, zlepšují propojení ke kaskádě a utvářejí nutné propojení ulic Pospíchalova, Ocelkova a Anderleho. Jsou tak vytvořeny podmínky pro napojení zástavby ve Špičce parku (určené ÚP) při respektovaní stávajících toků pohybu.

Druhově se jedná zejména o rody Acer, Quercus, Pinus a Sorbus (javory, duby, borovice a jeřáby).
V podrostu sadu je travobylinná směs s druhy Campanula patula, Leucanthemum vulgare a Ranunculus acris (zvonek rozkladitý, kopretina bílá a pryskyřník prudký) .

KRAJINA SVAHŮ

Voda vymezuje ostrovy a břehy pro pobývání zvířat i lidí. Skupiny stromů a výrazné solitérní stromy definují pobytové plochy jižních břehů. Souvislý pás stromů na jihu zas doplňují drobné chodníčky s dřevěnými vyhlídkami s přístupem k vodní hladině pro rybaře i zvědavce. Upravená morfologie zpřístupňuje vodní hladinu z ústřední části parku. Umožňuje také rozšířené užití litorálního pásma, které při nižším stavu vodní hladiny odhaluje své přítoky a umožňuje pohyb v této části.

Úpravy okolí Aloisova rybníka směřují k zvýšení pobytového potenciálu i podpoření přirozených aktivit spojených s vodní plochou rybníku. Důležité je respektování přírodního charakteru jižní části pro klid zvířat a funkčnost prvků systémů ekologické stability, i prvky obsluhy rybníku samotného.

Druhově se jedná zejména o rody Alnus, Fraxinus, Populus (olše, jasene a topoly).
Trávníková směs je charakteristická druhy používanými na pobytovém trávníku Lolium perenne, Festuca rubra a Poa pratensis (jílek výtrvalý, kostřava červená a lipnice)

KRAJINA VODY

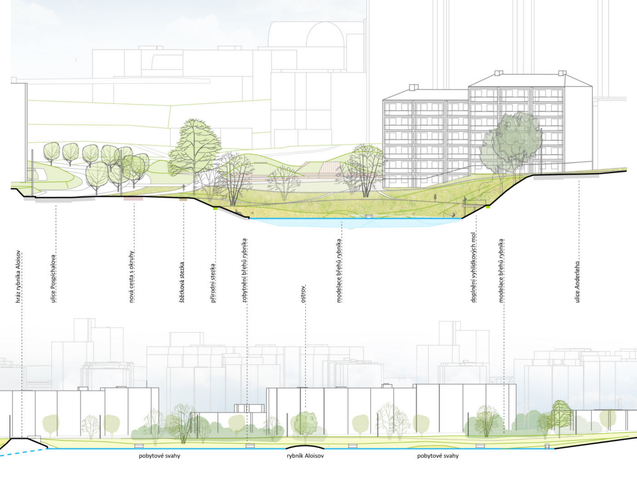

Hory určují hrací pole pro nejmenší i pobytové plochy pro ostatní. Plochy mezi „horami" jsou určeny pro pohyb centrální části parku a pro hlavní křížení cest. Hájky bříz opisují morfologii hor a definují louku s centrálním prvkem vzrostlé vrby. Orientace a umístění možných objektů ovládá tuto nejvíc intenzivně využívanou část parku a orientuje se obsluhou k dalším navazujícím částem parku a okolním hřištím. Ty jsou koncipovány tak aby podporovali charakter hor svým „skalním" vyzněním.
Úpravy této části rozvíjejí původní morfologickou koncepci a navazují na ní novými hracími plochami. Ty slouží pro sezení i hru v různých charakterech prostředí. Hřiště jsou dělena podle věku dětí a navazují na přestavbu spodního bytu azylového domu na kavárnu se zázemím pro možné drobné akce. Protipólem je pak druhé zázemí v „podnoží" věží s orientací na louku s vrbou.

Druhově se jedná zejména o rody Betula, Sorbus a Pinus (břízy, jeřáby a borovice) .
Druhově je tu charakteristická směs druhů Festuca arundinacea, Lolium perenne, Lotus corniculatus a Trifolium incarnatum (kostřava, jílek, štírovník a jetel).

KRAJINA HOR

Údolí jemně tvarují rozlehlé plochy luk a okolí nivy. Rozlivné plochy jsou doplněny o skupiny stromů a pobytové louky slouží k pobytu v přírodněji udržovaném prostředí extenzivních luk. Tyto louky slouží včelstvům i dalšímu hmyzu. Kultivace vzrostlých stromů je doplněna morfologickým otevřením v západní části a doplněním aktivit na severní hraně - zde je možné umístit plochy pro skatebording a výcvik psů. Artikulaci vstupů napomáhá blízka zastávka i vyust toku s navazujícím propojení k metru.

Úpravy této části primárně kultivuje přírodnější charakter při jeho zachování a zpřehlednění. Navazujícími částmi jsou terasa u věží s možností podpory drobného zahradničení a drobných míst s hernimi prvky, dále pak prostor za zastávkou, který je využít na napojení širších vztahů Černého Mostu.

Druhově se jedná zejména o rody Salix, Populus a Alnus (vrby, topoly a olše) .
Travní směs je zde charakteristická do vlhka Festuca rubra, Lolium perenne, Festuca ovina, Leucanthemum vulgare a Leucojum vernum (kostřava,jílek,kopretina,bledule).

KRAJINA ÚDOLÍ

příčné řezy
m 1:500

podélný řez
m 1:1 000

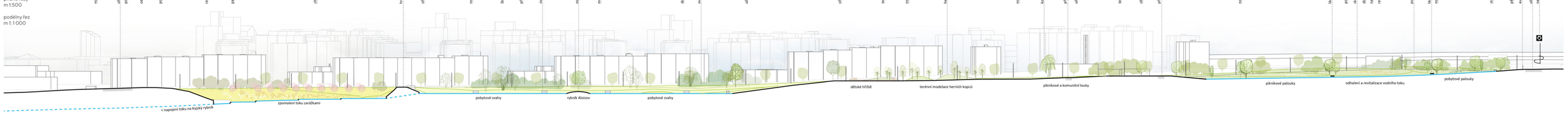

Axonometrie prvku toku části krajiny svahů

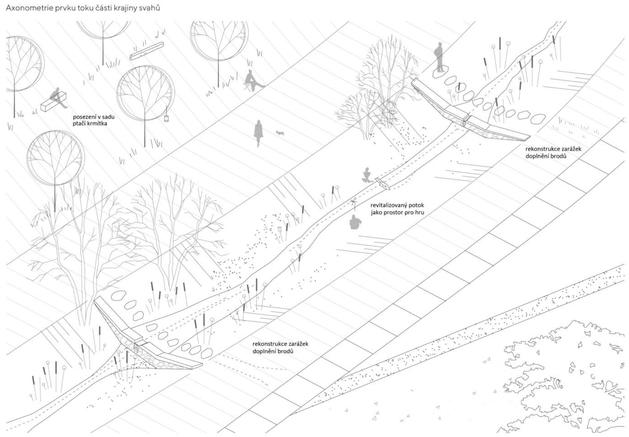

Axonometrie využití litorálního pásma části krajiny vody

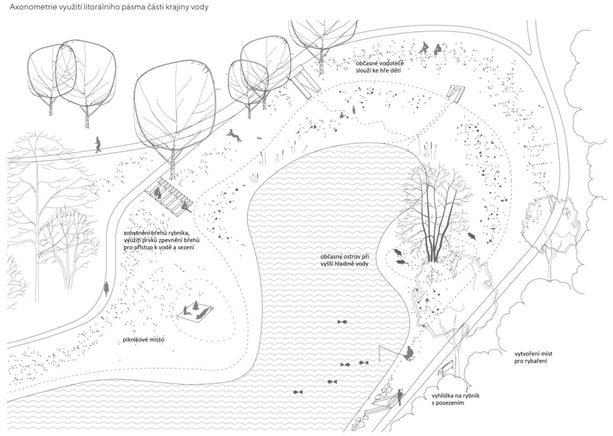

Axonometrie prvku hřiště a mobiliáře části krajiny hor

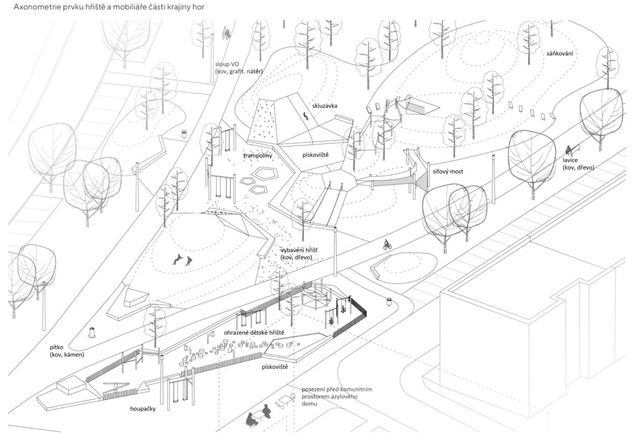

Axonometrie prvku toku části krajiny údolí

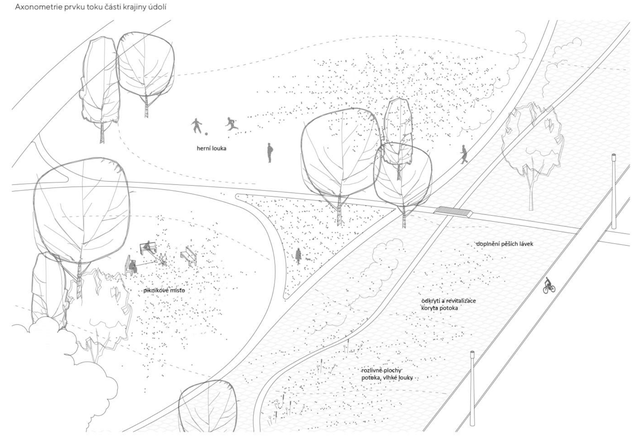

Detail povrchů hlavní cesty a štěrkového chodníku v sadu m 1:20

Detail styku povrchu mlatové cesty a kamenného splavu m 1:20



Detail styku herního povrchu a hlavní cesty m 1:20

Detail styku pěšin a pobytových luk m 1:20



02

REVITALIZACE CENTRÁLNÍHO PARKU ČERNÝ MOST