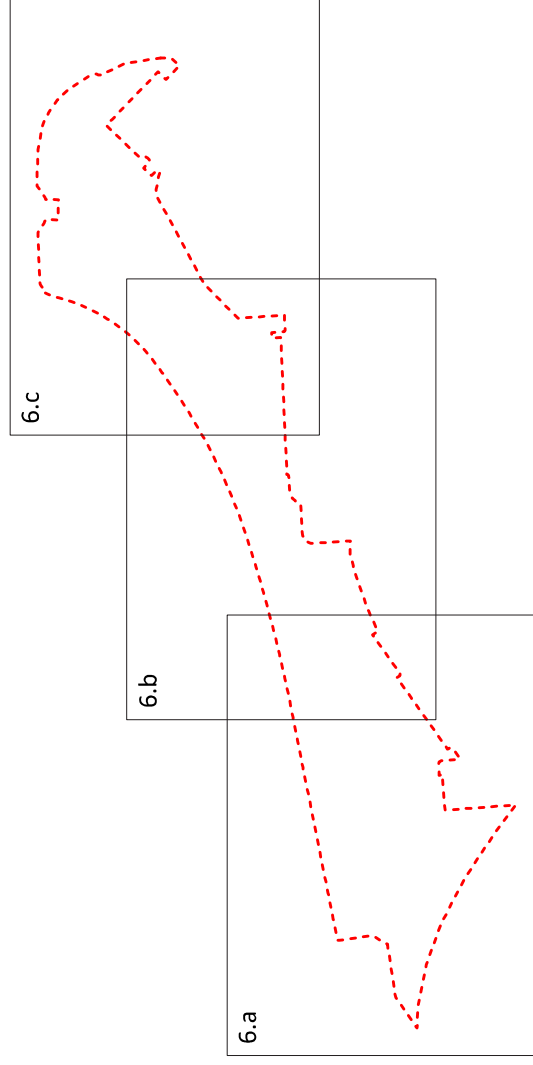


6 hlavní výkres

1:1000



Legenda:

- hranice řešeného území
- katastrální mapa a okolní komunikace
- zástavba
- vrstevnice po 0,5m
- vodní plochy s kresbou dna
- travnaté plochy

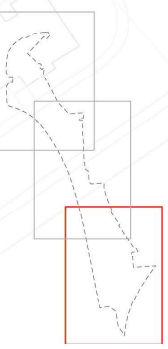
- cyklostezka nabitý asfalt / místa křížení
- plochy a cesty mlátové
- štetková dlažba / kamenná část rybníka
- dlažby
- stávající povrchy
- stávající cesta z betonových panelů
- plochy dětských hřišť
- zelené prostory / štetkový trávník
- plocha parkoviště

- mobiliář - lavička / odpadkový koš / lampa
- prvky drobného mobiliáře - herní prvky
- navrhované možnosti objektu kavárny

zeleň

- navržený
- stávající kosterní
- stávající doplňkový
- stávající pionýrský





okrasná zeleň, k. j. Pospíšilova
dovoz vodní VTI z proudu

okrasná zeleň

výhledy na sezení s výhledem
na rybník

okrasná zeleň s nové definovanými
parkovacími stáními

monost objektu kavárny

nové střižené plochy
výhledových stání
provoz

okrasná zeleň, k. j. Pospíšilova
dovoz vodní VTI z proudu

okrasná zeleň
provoz

okrasná zeleň, k. j. Pospíšilova
dovoz vodní VTI z proudu

workout

záběr části parkoviště pro
komfortní vedení
cyklistů

okrasná zeleň, k. j. Pospíšilova
dovoz vodní VTI z proudu

Ocelkova

Generála Janouška

Andrieho

Pevňova

Borkovova

Pospíšilova

Ocelkova



Dygrýnova



6.b

Pospíšalská

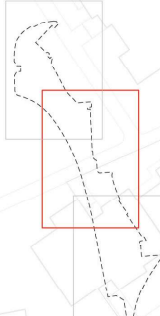
Somniva

Generála Janouška

Vokroj

Jičov

Somniva



dominantní bílá vřba

malá copák, leštiny

dětské hřiště pro starší děti

dětské hřiště pro mladší děti

okrasná výsadba

úprava trávníku na měkké
přechylování

úprava trávníku a
okrasná výsadba
v blízkosti
AIDS

AIDS

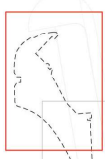
okrasná výsadba

přehledná parková úzeť
vlnitých úpatí

rybník Alanov

oplocení cyklostezky k ul. Pospíšalské z
dílnou vedle VTL přemostění

úprava trávníku
a okrasná výsadba



Ciglerova

BUC
Poliklinika Černý Most

maplejn na ciglerovku
2000

Poliklinika Permk

Himrova

Generala Jarouška

Generala Jarouška

Ciglerova

Bošarčova

Stromova

dominanta bílá Vrbý

mřížka objektu la 4m